

Aus dem historischen Stadtkern von Altlandsberg, einer Kleinstadt mit Zeugnissen aus acht Jahrhunderten bewegter Stadtgeschichte, fährt man die Straße Richtung Krummensee, bis zur Einmündung des ZR1. Diese schöne Allee führt, unbehelligt von Autos, nach Trappenfelde. Wer Lust hat, macht einen Abstecher zur Straußenfarm oder zum Reiterhof mit Restaurant. Nach rechts, vorbei am etwas versteckten Sputesee, erreicht man Krummensee. Rastmöglichkeiten finden sich dort im Pilzhof sowie im Seehof und im Gasthof „Zum Brandenburger“.

Weiter geht es nun nach Seefeld, direkt am Löhmer Haussee gelegen, mit einem gut ausgebauten Wander-Rundweg und mehreren Badestellen. Gastlichkeit erwartet den Radler hier im Restaurant Mona sowie in der beliebten Fischerhütte. Zwischen Feldern und der Bundesstraße 158 folgt man dem straßenbegleitenden Radweg nach Werneuchen, einer beschaulichen Kleinstadt mit dem rekonstruierten Marktplatz im Zentrum.



Gleich hinter dem Bahnübergang beginnt der Radweg nach Weesow. An dessen Ende gelangt man nach links zu einer alten KAP-Straße in Richtung Börnicke. Hier gibt es Feldmark pur: weite Felder, Kirchturmspitzen und Alleen am Horizont – und viel Himmel.

Nach fast fünf Kilometern ist der Ortseingang Börnicke eine willkommene Abwechslung. Im Dorf, umgeben von einem kleinen Kinderbauernhof, gibt es das alte und noch unsanierte Schloss der Mendelssohn-Familie. Im Sommer finden hier ländliche Feste und musikalische Veranstaltungen statt.

Über einen straßenbegleitenden Radweg geht es weiter nach Bernau bei Berlin. Noch heute zeugt der historische mittelalterliche Stadtkern von der Blütezeit dieser Stadt.

Im Nordosten von Berlin, unmittelbar hinter der Stadtkante beginnt der Regionalpark Barnimer Feldmark. Auf Brandenburger Seite reicht der Regionalpark im Osten bis fast nach Strausberg und zum Gamengrund, einer eiszeitlichen Schmelzwasserrinne. Im Norden verläuft die imaginäre Grenze von Tiefensee nach Bernau die Begrenzung des Regionalparks. Der westliche Rand des Regionalparks wird in etwa von der Bahnstrecke von Bernau nach Berlin gebildet.

Angerdörfer, Gutshöfe und Herrenhäuser, liebevoll restaurierte Kirchen und Feldsteinbauten und die Weite der Ackerflächen mit ihre Feldsölln, durchzogen von Laub- oder Obstbaumalleen, sind nur einige Elemente, die den besonderen Reiz dieser Landschaft prägen. Den weiten Blick über unendlich erscheinende Felder schweifen lassen, dann in grüne Wälder eintauchen, unterwegs historische Kirchen, reizende Angerdörfer, Schlösser und Gutshäuser entdecken.

Die Radroute **RUND UM BERLIN** führt Sie durch die acht Regionalparks. Die Schönheiten und der Charakter dieser stadtnahen Kulturgebiete unterscheiden sich landschaftlich, aber auch durch ihre kulturhistorische Entwicklung und Geschichte. Die Regionalparks wurden 1998 von der Gemeinsamen Landesplanungsabteilung Berlin und Brandenburg konzipiert, um die gemeinsame Peripherie planvoll, behutsam und nachhaltig zu entwickeln.

Die Radwege der Regionalparkroute sind noch nicht durchgängig ausgebaut und beschildert.





Weitere Informationen erhalten Sie unter:  
[www.regionalparks-brandenburg-berlin.de](http://www.regionalparks-brandenburg-berlin.de)

# RUND UM BERLIN

Mit dem Rad durch 8 Regionalparks

NATUR  
KULTUR  
STÄDTE  
DÖRFER

Fotos: Regionalpark Barnimer Feldmark e.V. - büro-x

-  Krämer Forst
-  Döberitzer Heide
-  Havelseen
-  Teltow Park
-  Flutgrabenaue
-  Müggel-Spree
-  **BARNIMER FELDMARK**
-  Naturpark Barnim

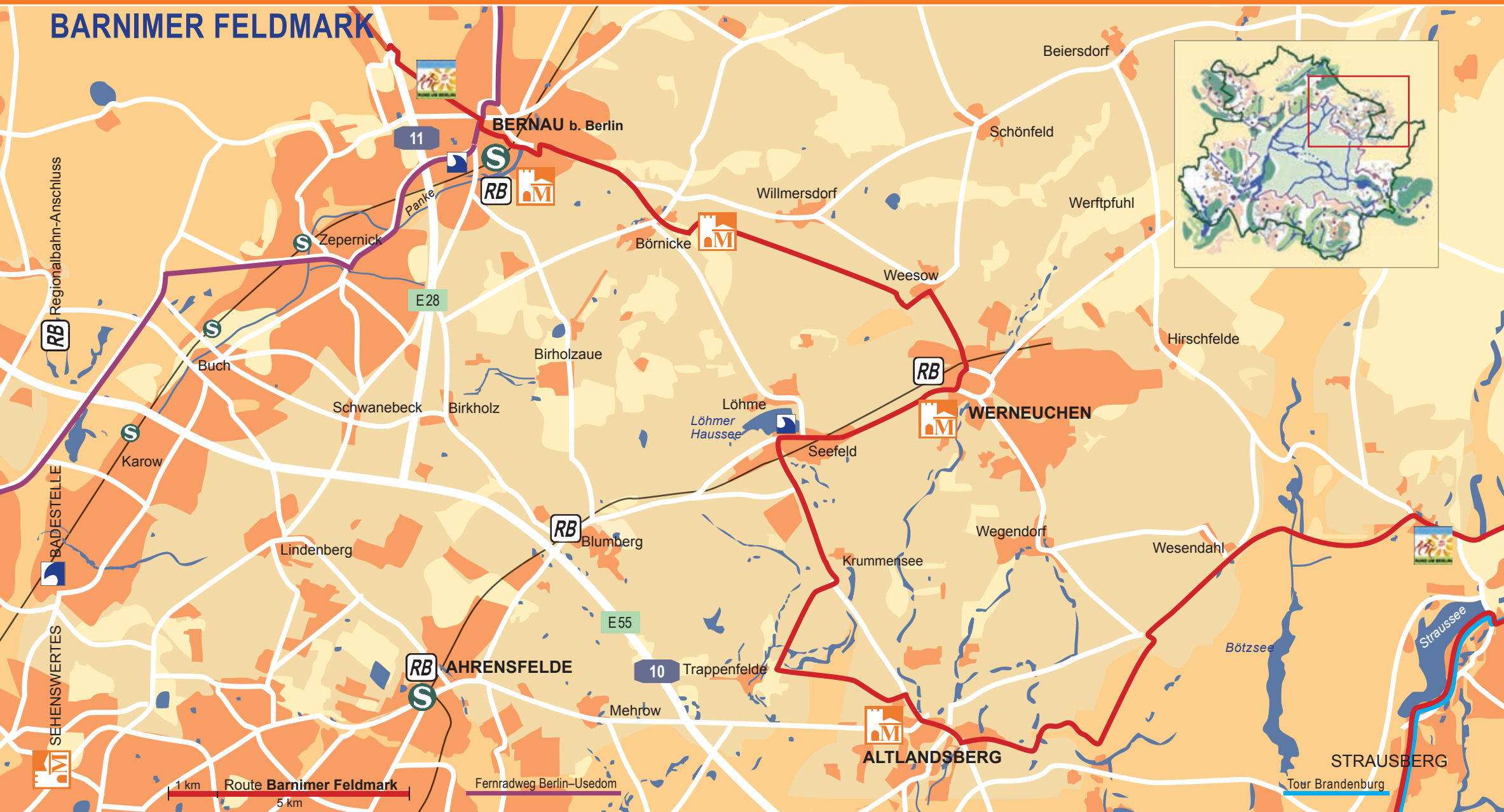


Herausgeber:  
**Dachverband der Regionalparks in Brandenburg und Berlin e.V.**  
Schloßstraße 7  
16356 Ahrensfelde · OT Blumberg  
E-Mail: [info@regionalpark.de](mailto:info@regionalpark.de)  
[www.regionalparks-brandenburg-berlin.de](http://www.regionalparks-brandenburg-berlin.de)

Ansprechpartner:  
**Regionalpark Barnimer Feldmark e.V.**  
Schloßstraße 7 · 16356 Ahrensfelde · OT Blumberg  
Tel: +49 033394 5360  
E-Mail: [info@feldmaerker.de](mailto:info@feldmaerker.de)  
[www.feldmaerker.de](http://www.feldmaerker.de)

**BARNIMER FELDMARK**

# BARNIMER FELDMARK



1 km 5 km  
Route **Barnimer Feldmark**

Fernradweg Berlin-Usedom

Tour Brandenburg



## BERNAU

St. Marien Kirche • Stadtmauer  
Museum Steintor • Museum Henkerhaus  
Wolf Kahlen Museum • Galerie Bernau  
Baudenkmal Bundesschule Bernau

## WERNEUCHEN

Galerie im Stadthaus  
Heimatstube Werneuchen

**Börnicke** Schloss

## ALTLANDSBERG

Historischer Stadtkern  
Rathaus • Stadtmauer • Schlosskirche  
Stadtkirche • Gutshaus • Strausberger und Berliner Torturm  
Historisches Scheunenviertel

## S2 BERNAU – BLANKENFELDE

S7 AHRENSFELDE – POTSDAM